



## Kundeninformation

# Neuerungen im Modul Geotizen und im Adminmodul Geotizen

April 2024

## Neues auf einen Blick

- Rechtemanagement – Optional zuschaltbar
- Löschung von Geotizen mit dem Geotizenmanager
- Dynamische Legendendarstellung

**Wichtig!** Alle Änderungen im Modul sind bei Ihnen automatisch bereits aktiviert.

### Nutzen Sie einen eigenen RIWA GIS-Server?

Dann können Sie das Modulupdate bei Herrn Pflanz anfordern ([Markus.Pflanz@riwa.de](mailto:Markus.Pflanz@riwa.de)).

**RIWA GmbH**

www.riwa.de  
support@riwa.de

**RIWA**

## 1. Allgemeine Informationen

In diesem Dokument sind die wichtigsten Neuerungen des Moduls **Geonotizen** und **Geonotizen Adminmodul** zusammengefasst.

Eine detaillierte Beschreibung aller Funktionen und Arbeitsprozesse, die mit den Modulen abgedeckt werden können, entnehmen Sie bitte den Handbüchern.

## 2. Rechtemanagement

Auf Anfrage kann nun ein Rechtemanagement für das Modul Geonotizen aktiviert werden. Mit dem Rechtemanagement haben Sie die Möglichkeit, Aufgabenarten benutzergruppenspezifisch zuzuweisen. So können Sie Ihre Aufgabenarten abteilungs- oder gruppenspezifisch zuweisen und so festlegen, wer die jeweiligen Geonotizen einsehen darf. Eingestellt werden können die Rechte für das Modul **Geonotizen** von Personen, die Zugriff auf die Benutzerverwaltung und das **Geonotizen Adminmodul** haben. Falls Sie Interesse an der neuen Funktion haben, wenden Sie sich bitte an unseren Support (support@riwa.de, Tel.: 083319272-120).

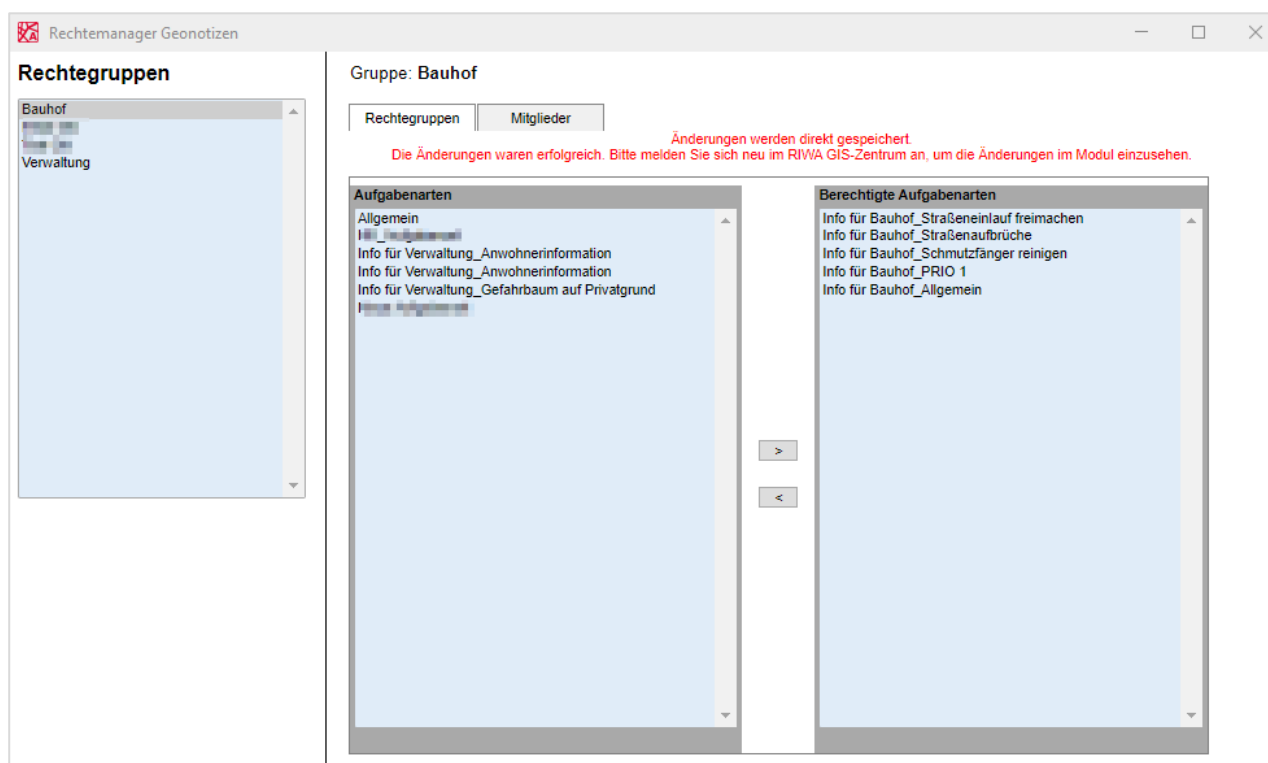
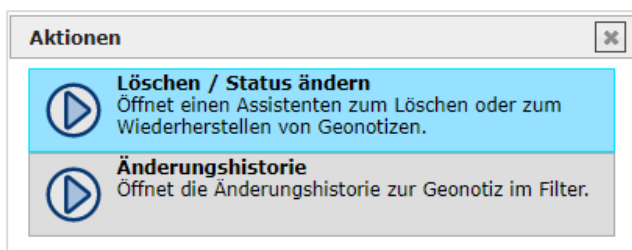


Abb.: Adminmodul Geonotizen – Zuweisung der Aufgabenarten zu den Benutzergruppen

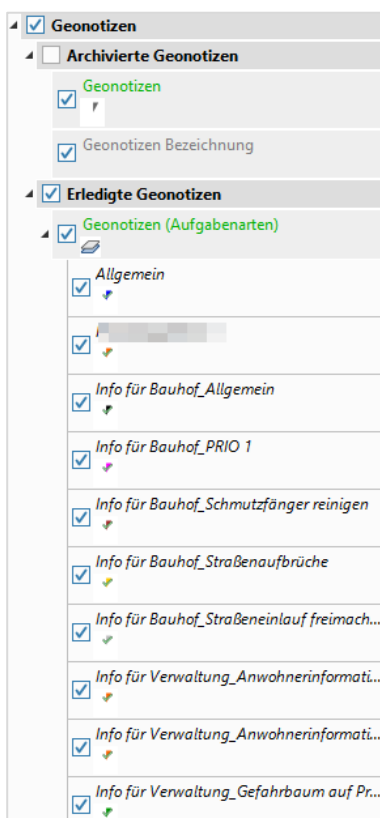
### 3. Geotizenmanager

Mit dem neuen Geotizenmanager des **Geotizen Adminmoduls** können Sie alle im Modul **Geotizen** vorhandenen Geotizen einsehen. Dabei spielt es keine Rolle, ob die Geotiz freigegeben wurde oder nicht. Sie können hier auch nun alle archivierten Geotizen sehen.

Nicht mehr benötigte Geotizen können Sie wie gewohnt nun im Geotizenmanager (vorherige Bezeichnung: Geotizen Archiv) einzeln oder stapelweise löschen. Dies ist nun nicht mehr nur für archivierte Geotizen möglich, sondern für alle Geotizen, die im Modul **Geotizen** vorhanden sind.



### 4. Dynamische Legendendarstellung



Bisher wurden die Legenden der Darstellungsebenen **Geotizen** nach den Farben der Aufgabenarten bezeichnet. Die Bezeichnungen haben nun den Namen der Aufgabenart.

## 5. Noch Fragen?

Im Modul **Geotizen** und im **Geotizen Adminmodul** ist jeweils ein aktuelles Handbuch hinterlegt. Darin sind detailliert und anschaulich alle Funktionen beschrieben und mit vielen Abbildungen dokumentiert. Für weitere Informationen bzw. Rückfragen stehen wir Ihnen gerne auch persönlich zur Verfügung:

### RIWA-HOTLINE

**08331 9272-120**

Montag – Donnerstag      08.30 – 12.00 Uhr  
   13.30 – 17.00 Uhr

Freitag                              08.30 – 14.00 Uhr



Handbuch  
**Modul Geotizen**

RIWA GmbH  
www.riwa.de  
marketing@riwa.de

**RIWA**

