



NEUERUNGEN IM MODUL VERMESSUNGSDATEN

November 2025

Wichtig! Alle Änderungen im Modul sind bei Ihnen bereits automatisch aktiviert.

Nutzen Sie einen eigenen RIWA GIS-Server?

Dann können Sie das Modulupdate bei Herrn Pflanz anfordern (Markus.Pflanz@riwa.de).

RIWA GmbH

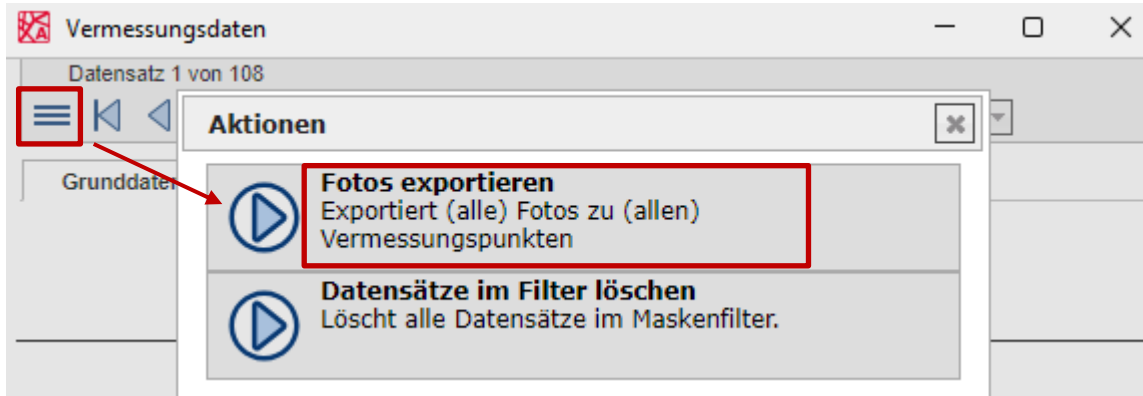
www.riwa.de

kundenservice-riwagis@riwa.de

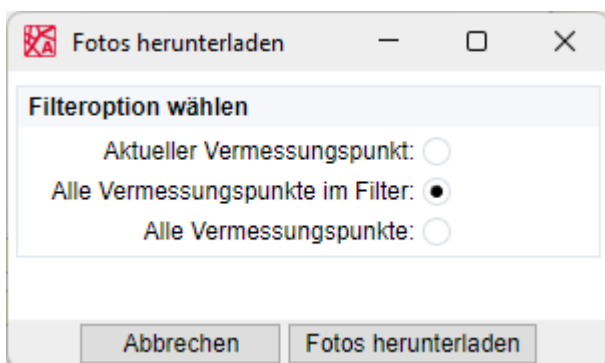
RIWA

1 Fotos exportieren

In der Maske Vermessungsdaten können Sie nun Fotos exportieren. Nutzen Sie dafür die folgende Aktion:

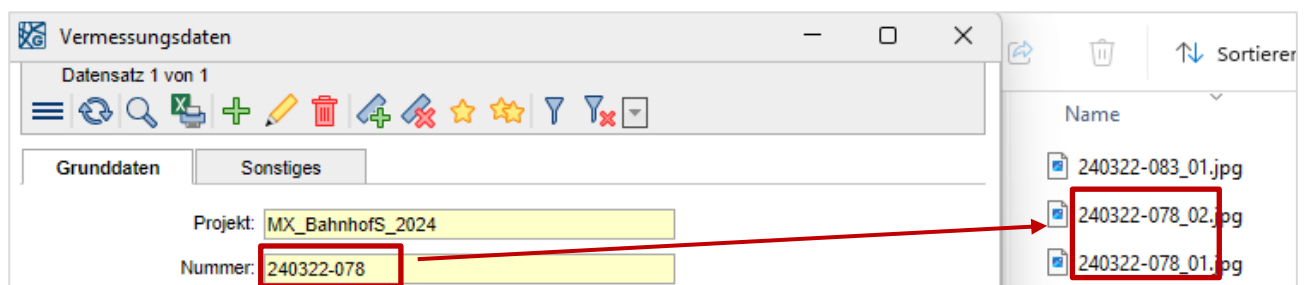


Wählen Sie dann noch, welche Vermessungspunkte Sie berücksichtigen möchten.



Geben Sie dann noch den gewünschten Speicherort ein und klicken Sie auf Speichern.

Die Dateien werden in einer Zip-Datei abgelegt. Die Dateinamen werden nach folgender Routine erstellt: Vorangestellt wird die Nummer des Vermessungspunkts und mit Unterstrich davon getrennt wird dann, sollte es mehrere Fotos pro Vermessungspunkt geben, in laufender Nummer hochgezählt.



2 Noch Fragen?

Im Modul **Vermessungsdaten** ist ein aktuelles Handbuch hinterlegt. Darin sind detailliert und anschaulich alle Funktionen beschrieben und mit vielen Abbildungen dokumentiert. Für weitere Informationen bzw.

Rückfragen stehen wir Ihnen gerne auch persönlich zur Verfügung:

RIWA-HOTLINE

08331 9272-120

Montag – Donnerstag	08.00 – 12.00 Uhr
	13.00 – 17.00 Uhr
Freitag	08.00 – 12.00 Uhr